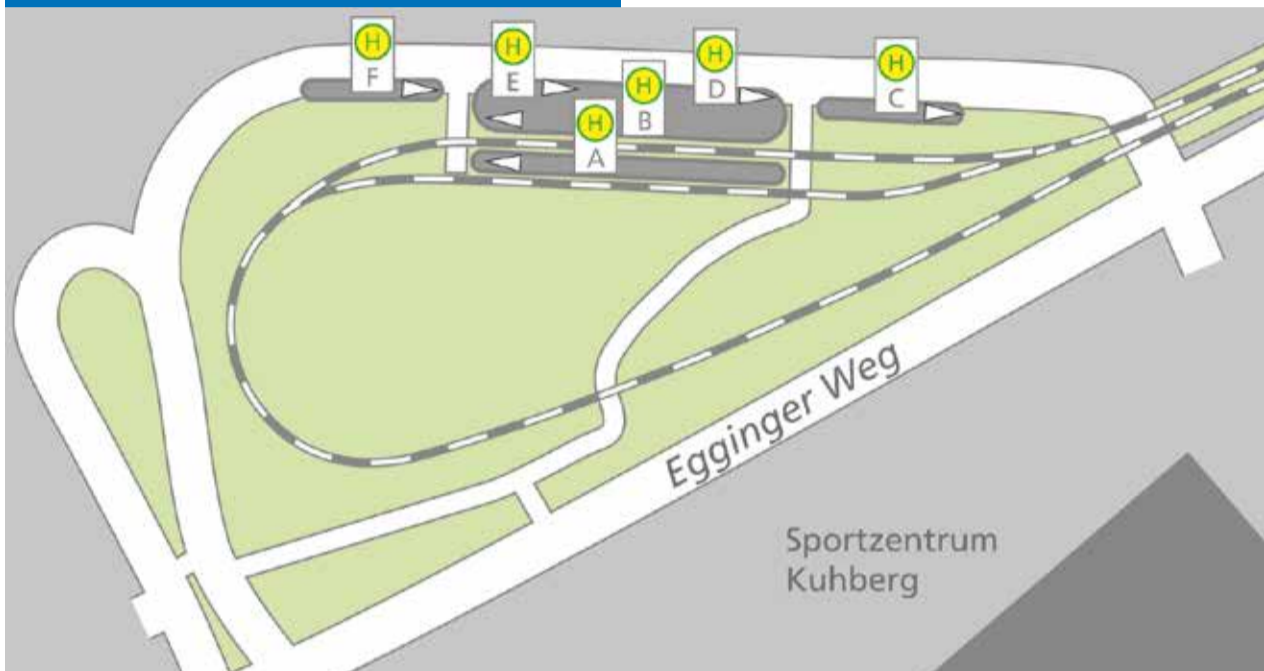




Haltestellenpläne

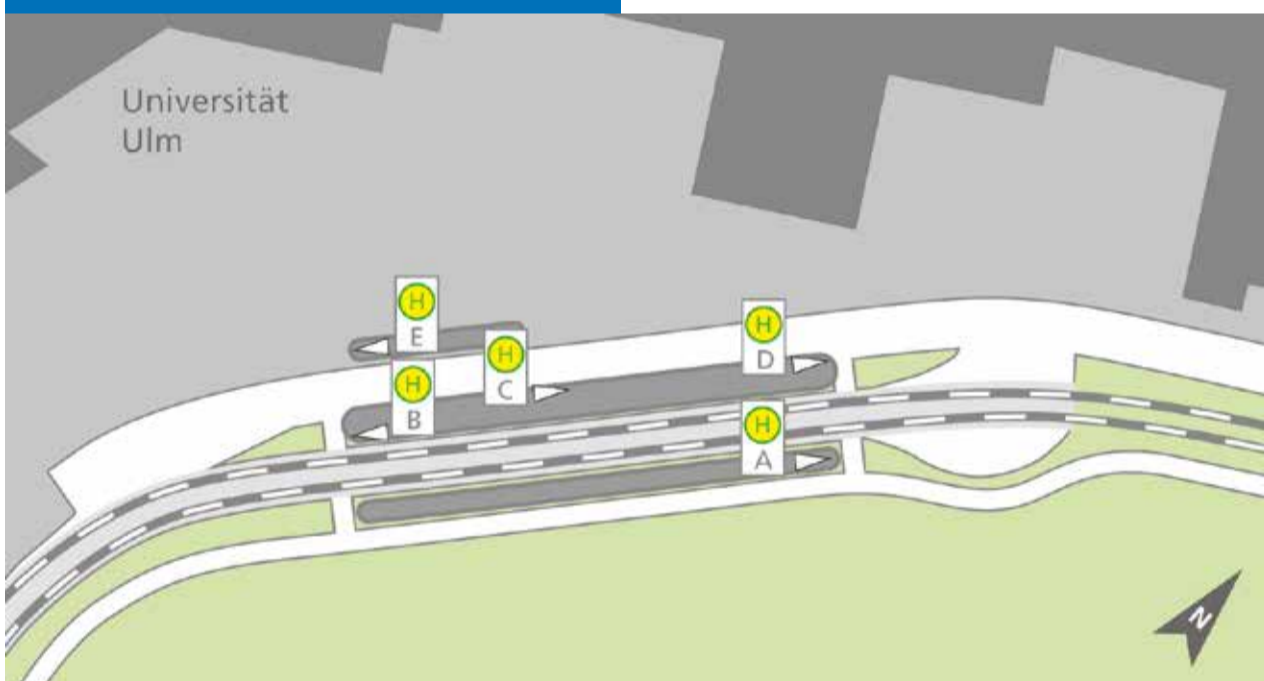
Komfortabler Einstieg, Umstieg, Ausstieg

Schulzentrum Kuhberg



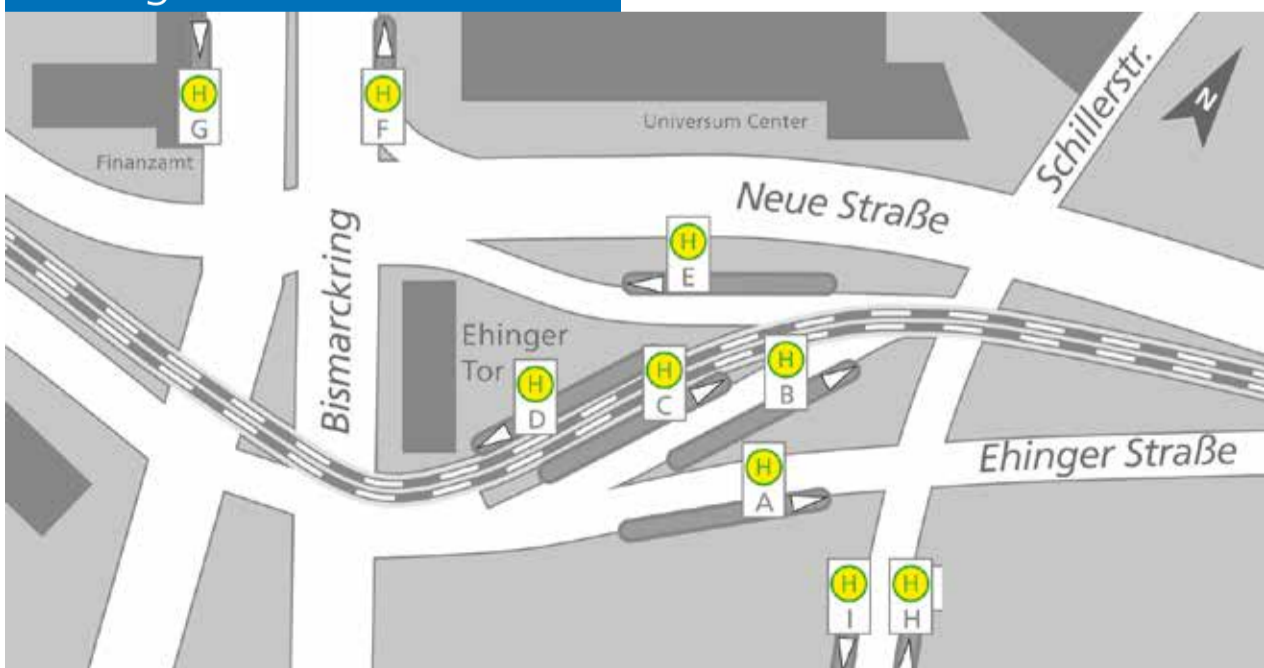
- Steig A: keine Regelbedienung
- Steig B: 2
- Steig C: Regionalverkehr
- Steig D: 8 (Universität Süd), N8 (ZOB)
- Steig E: 8 (Grimmelfingen), N8 (Donaustetten)
- Steig F: 14 (Wiblingen)

Universität Süd



- Steig A: 2 (Science Park II), Schienenersatzverkehr
- Steig B: 2 (Kuhberg Schulzentrum), N3 (ZOB), Schienenersatzverkehr
- Steig C: 13 (Mähringen), 13 (Jungingen), N3 (ZOB)
- Steig D: 5 (Ludwigsfeld/Wiley)
- Steig E: 8 (Grimmelfingen)

Ehinger Tor



- Steig A: nur Ausstieg
- Steig B: 4 (Böfingen Süd), 7 (Jungingen), 10 (Blautal-Center), N7 (ZOB Ost)
- Steig C: 1 (Böfingen), 2 (Science Park II), N1 (ZOB Ost), N8 (ZOB Ost)
- Steig D: 1 (Söflingen), 2 (Kuhberg Schulzentrum), N1 (Einsingen)
- Steig E: 4 (Wiblingen), 7 (Willy-Brandt-Platz), 10 (Donautal), N7 (Wiblingen), N8 (Donaustetten)
- Steig F: 11 (Ermingen), 24 (Laupheim), 30 (Bad Urach), 36 (Wippingen), 37 (Bermaringen), 38 (Markbronn), 49 (Nellingen), 74 (Bihlafingen), 368 (Ehingen), 585 (Gerstetten)
- Steig G: 30, 36, 37, 38 (alle ZOB West)
- Steig H: 11, 30, 36, 37, 38, 70, 368 (alle ZOB West)
- Steig I: 46 (Amstetten), 58 (Bernstadt), 59 (Niederstotzingen), 70 (Illertissen)